Образец по чл. 52б, ал. 3, т.1 от НСГ и
по § 3, ал. 3, т. 1 от ПЗР на НСГ

ИЗПЪЛНИТЕЛНА АГЕНЦИЯ ПО ГОРИТЕ

[redacted]

Проверил:..
РДГ.......Кюстендил...............
инж. Р. Станков - гл. сп.
(име, фамилия, длъжност)

Дата: .09.05.2026.........год.

[redacted]

Одобрявам:..
РДГ.......Кюстендил....................
инж. З. Боборов - директор
(име, фамилия, длъжност)

Дата: 12.05.2025. год.

СЪГЛАСУВАМ:......................................
……………………………………………
(име, фамилия, длъжност, фирма)
Дата:..............................год.
(съгласува се в случаите на чл. 52б, ал. 8 от НСГ)

ПЛАН-ИЗВЛЕЧЕНИЕ

в гори, собственост на държавата
(държавата, община, юридическо лице, физическо лице)

Териториално поделение
Държавно ловно стопанство „Осогово“

[redacted]

ПРЕДСТАВИЛ:
собственик/ упълномощен представител
ТП ДЛС „Осогово” - инж.Васил Пуров -ДИРЕКТОР
(ведомство, име, фамилия, длъжност)

Дата: 11.04.202 [redacted]

ИЗГОТВИЛ:
инж. Емилия Иванова – зам. директор по лова, ТП ДЛС „Осогово”
(подпис, име, фамилия, длъжност, месторабота)

№ и дата на удостоверението за упражняване на лесовъдска практика: 15329/28.02.2024г.

Място на издаване: гр.Кюстендил

Класификатор на информация:
Ниво 1 TLP-GREEN

МИНИСТЕРСТВО НА ЗЕМЕДЕЛИЕТО И ХРАНИТЕ
ИЗПЪЛНИТЕЛНА АГЕНЦИЯ ПО ГОРИТЕ
РЕГИОНАЛНА ДИРЕКЦИЯ ПО ГОРИТЕ - КЮСТЕНДИЛ

2500, Кюстендил, бул. „България"33, тел. 078/550510, e-mail: rugkustendil@iag.bg

Рег. индекс: РДГ07-2871

Дата: 12.05.2025 г.

ДО
ТП ДЛС ОСОГОВО
2500 ГР. КЮСТЕНДИЛ, ОБЩ. КЮСТЕНДИЛ, УЛ. „СПАРТАК" №52Б

На Ваш изх.№06-05-31/28.04.2025 г.

Приложено, изпращаме Ви одобрено с корекции план-извлечение за промяна вида на сечта за ползване на дървесина при провеждане на сечи в гори, държавна собственост.

Предложението за ползване на отдел 430, подотдел „м1" не се одобрява, тъй като не попада в случаите, определени с §1, т. 56 от допълнителната разпоредба на Закона за горите.

Ползването на дървесината да се извърши при спазване на действащата нормативна уредба.

Преди издаване на позволителни за сеч, подотделите да се проверят за наличие на възстановена собственост.

Приложение: План-извлеч[redacted]).

ДИРЕКТОР НА РДГ:
/инж.З.Тс

гс

Отдел	Подотдел	Имот №	Землище	Залесена площ, хектари	По лесоустройствен проект, горскостопански план, програма 2019 г.							Запас по лесоустройствен проект, горскостопански план, програма		Предвидено ползване по лесоустройствен проект, горскостопански план, програма
					Състав	Възраст	Пълнота	Средна височина	Среден диаметър	Бонитет	Стопански клас, категория гора	на 1 хектар	На цялата площ	
												куб. м. стояща маса с клони		
1	2	3	4	5	6	7	8	9	10	11	12	13	14	15
105	д2		Кутугерци	0,3	бб9	30	1,0	12	14	3	ББК	300	90	25
					цр1	40	-	12	-	3		-	-	-
				------	здб	-	-	-	-	-		---------	------------	---------
				0,3								300	90	25
430	г1		Богослов	0,8	бб6	25	1,0	7	6	4	ББСрН	107	150	-
				0,5	здб3	-	-	7	-	3		29	40	-
				0,1	бк1	-	-	5	4	4		-	-	-
					леска	-	-	-	-	-		-	-	-
					брз	-	-	-	-	-		-	-	-
					ива	-	-	-	-	-		-	-	-
				------	трп	бор	-	-	-	-		---------	------------	----------
				1,4								136	190	-
430	м1		Богослов	28,0	бк10	120	0,7	24	34	2	БкВ	346	9690	-
					трп	-	-	-	-	-		-	-	-
					здб	-	-	-	-	-		-	-	-
					гбр	-	-	-	-	-		-	-	-
					см	-	-	-	-	-		-	-	-
					бб	-	-	-	-	-		-	-	-
					брз	-	-	-	-	-		-	-	-
					здгл	-	-	-	-	-		-	-	-
					чб	-	-	-	-	-		-	-	-
				------	яв	-	-	-	-	-		---------	------------	----------
				28,0								346	9690	-
483	с		Ново село	7,4	бб6	50	1,0	18	18	3		265	3260	810
				3,7	бк3	-	-	14	14	3		81	1000	250
				1,2	см1	-	-	15	18	1		37	450	110
				------	здгл	-	-	-	-	-		---------	------------	----------
				12,3								383	4710	1170

Насока на стопанисване/вид на сечта по горскостопански план, програма	Подробно описание на вида, състоянието на подраста и подлеса	Предложение за ползване				
		Площ хa	Стояща маса с клони м^3	Насока на стопанисване/вид на сечта	Процент на ползване	Забележка
16	17	18	19	20	21	22
транцформация		0,1	30	санитарна	100	корояд
прореждане 25%		-	-			
		--------	------------			
		0,1	30			
отглеждане		~~0,7~~	35 ~~75~~	принудителна	100	снеголом/снеговал
прореждане 20%		0,3	~~20~~ 10			
без матер. добив		-	11			
		-	-			
		-	- 11			
		-	- 11			
		--------	------------			
		~~0,7~~	95			
		0,3				
	бк10, 15 год., 0,7 пълн., 4м вис.	~~0,05~~	~~12~~	~~принудителна~~	~~71~~	~~снеголом/снеговал~~
		-	-	[redacted]		
		-	-			
		-	-			
		-	-			
		-	-			
		-	-			
		-	-			
		-	-			
		--------	------------			
		0,05	12			
отглеждане		0,1	27	санитарна	100	корояд
пробирка 25%,		0,15	7-бб	принудителна	100	снеголом/снеговал
техн. за просветл.			37-бк			
на ГТП		--------	------------			
		0,25	71			

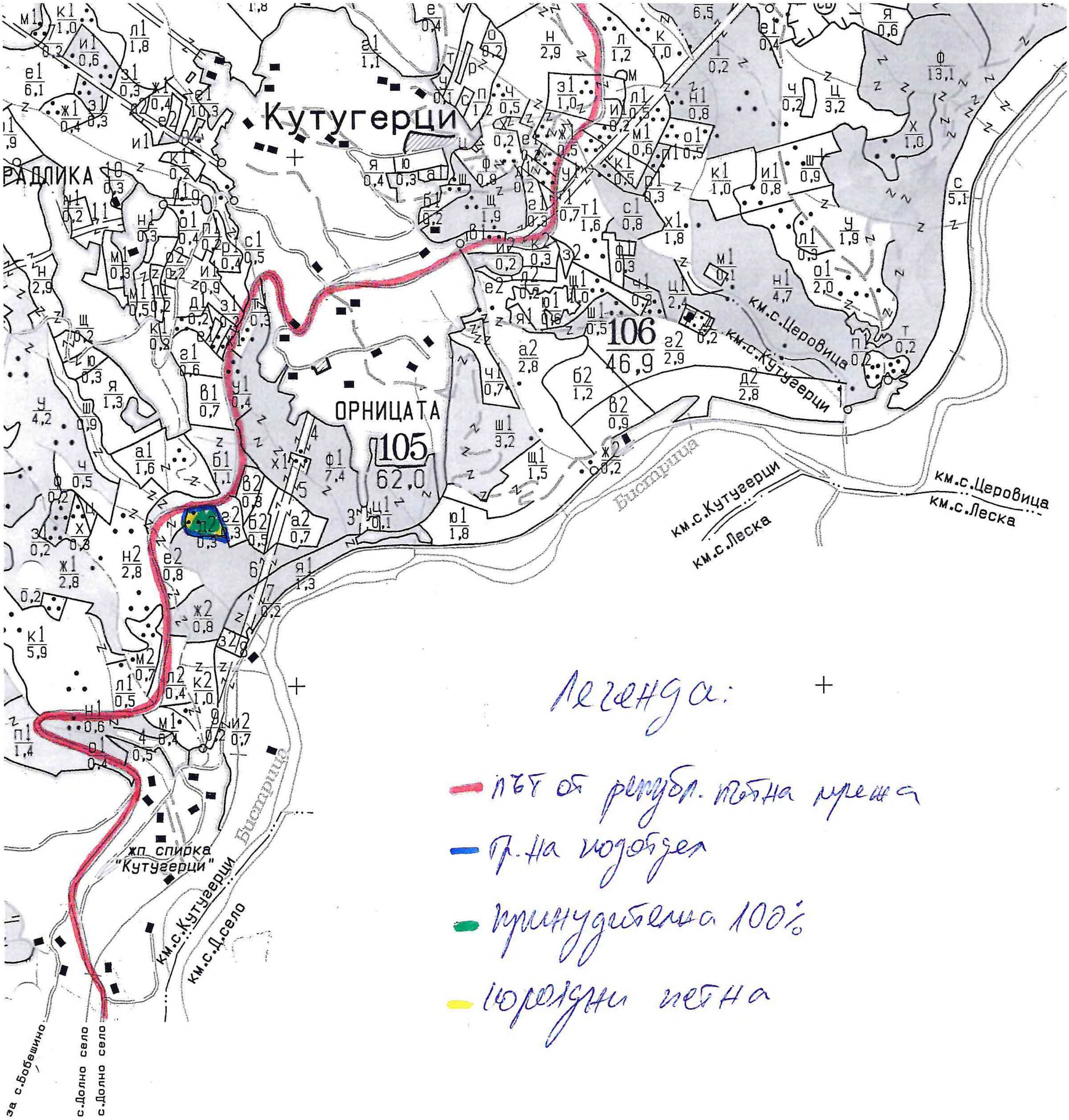
Кутугерци
РАДЛИКА
ОРНИЦАТА
105
62,0
106
46,9
жп спирка "Кутугерци"
Бистрица
км.с.Кутугерци
км.с.Церовица
км.с.Леска
км.с.Д.село
за с.Бобешино
за с.Долно село
за с.Долно село

Легенда:

🟥 път от републ. пътна мрежа

🟦 гр. на подотдел

🟩 принудителна 100%

🟨 природни петна

Изготвил: К. Кръстев - г. стр.

1:10000

1 см от картата отговаря на 100 м от местност

100 0 100 200 300 400 500

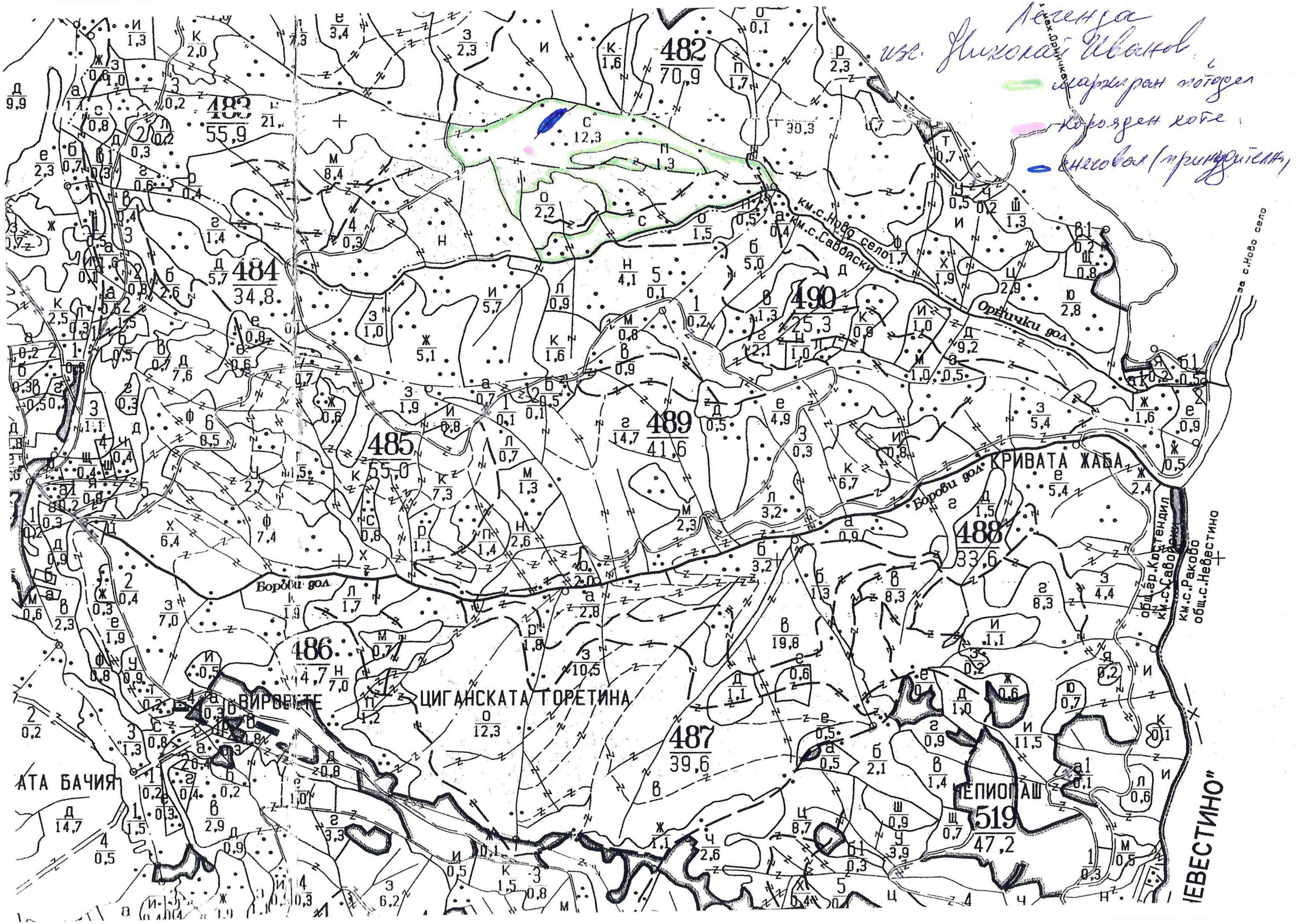
482
70,9
483
55,9
484
34,8
485
55,0
486
14,7
487
39,6
488
33,6
489
41,6
490
25,3
519
47,2
ЦИГАНСКАТА ГОРЕТИНА
КРИВАТА ЖАБА
ВИРОВЕТЕ
АТА БАЧИЯ
НЕПИОПАШ
НЕВЕСТИНО"
Борови дол
Борови дол
Орнички дол
км.с.Ново село
км.с.Савойски
за с.Ново село
общ.гр.Кюстендил
км.с.Савойски
км.с.Раково
общ.с.Невестино
мех.Орничкев

Легенда
изг. Николай Иванов

🟩 маркиран подотдел

🟪 корояден коте

🟦 снеговал (принудителен)

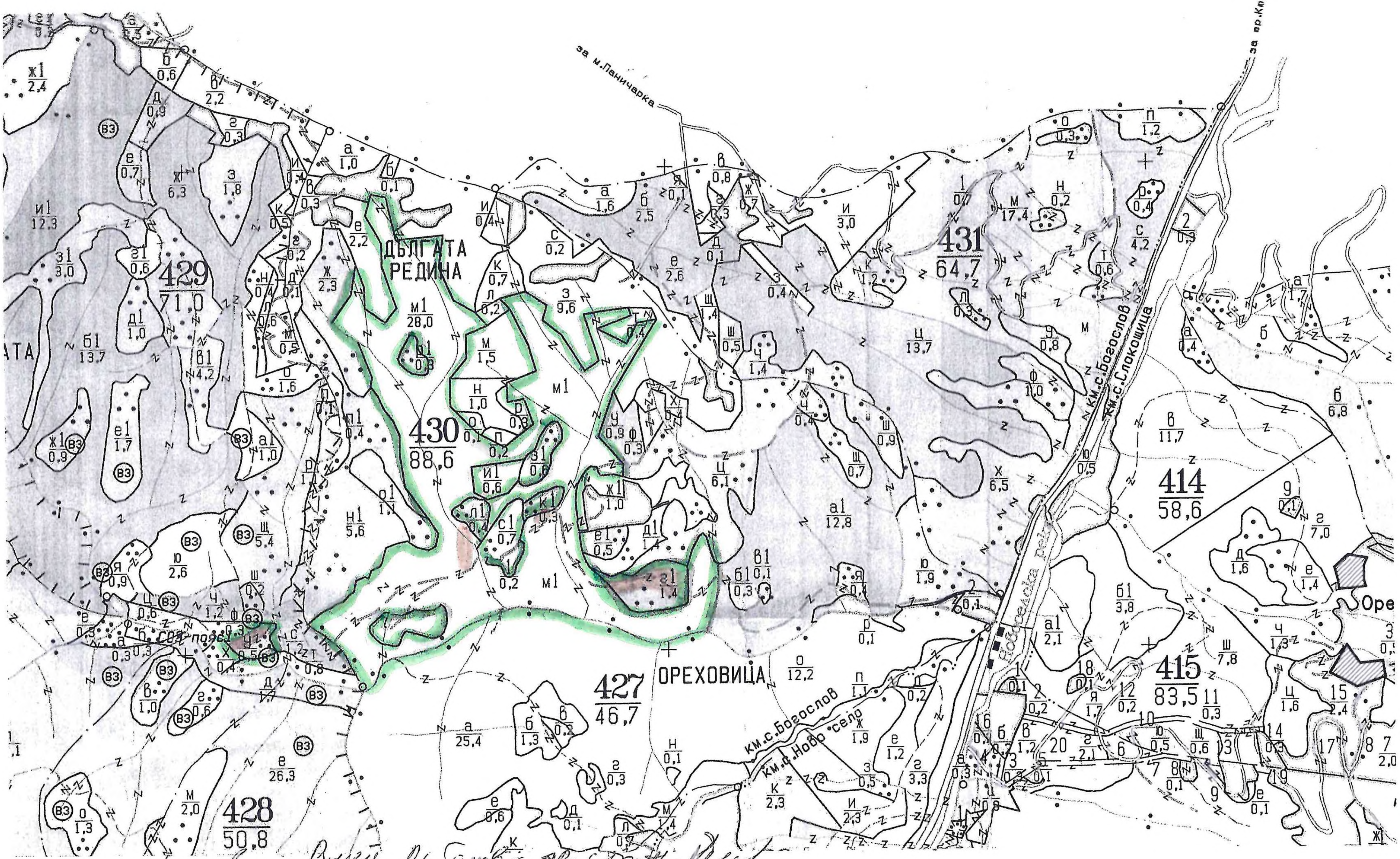
за м.Паничарка
за гр.Кю
ДЪЛГАТА РЕДИНА
ОРЕХОВИЦА
429
71,0
430
88,6
431
64,7
414
58,6
415
83,5
427
46,7
428
50,8
км.с.Богослов
км.с.Слокощица
км.с.Ново село
Сел. пояс
Новоселска река
Оре

Изготвил: Румен Любенов – гл. спец.

Легенда

🟩 – граница на пожара

[illegible] с [illegible]