



МИНИСТЕРСТВО НА ЗЕМЕДЕЛИЕТО И ХРАНИТЕ
ИЗПЪЛНИТЕЛНА АГЕНЦИЯ ПО ГОРИТЕ
РЕГИОНАЛНА ДИРЕКЦИЯ ПО ГОРИТЕ - КЮСТЕНДИЛ

2500, Кюстендил, бул. „България“ 33, тел. 078/550510, e-mail: rugkustendil@iag.bg

Рег. индекс: *Р2007-497*

Дата: *21.01*.....2025 г.

ДО
ТП ДГС ТРЪН
ГР. ТРЪН 2460, ОБЩ. ТРЪН, УЛ. „ЯКИМ ТОШКОВ“ №10

На Ваш изх.№06-05-61/29.11.2024 г.

Приложено, изпращаме Ви одобрено с корекции план-извлечение за ползване на дървесина при провеждане на сечи в гори, държавна горска територия.

Ползването на дървесината да се извърши при спазване на действащата нормативна уредба.

Преди издаване на позволителни за сеч, подотделите да се проверят за наличие на възстановена собственост.

Приложение: План-извлечение – 1 бр.

ДИРЕКТОР НА РДГ:
/инж.З./

гс





ИЗПЪЛНИТЕЛНА АГЕНЦИЯ ПО ГОРИТЕ

Проверил:
РДГ Кюстенджа
инж. Р. Стоянов - е.с.с
(име, фамилия, длъжност)
Дата: 17.01.2025 год.

Одобрявам:
РДГ Кюстенджа
инж. З. Тодоров
(име, фамилия, длъжност)
Дата: 21.01.2025 год.

СЪГЛАСУВАМ:.....
.....
(име, фамилия, длъжност, фирма)
Дата:.....год.
(съгласува се в случаите на чл. 52б, ал. 8 от НСГ)

ПЛАН-ИЗВЛЕЧЕНИЕ

в гори, собственост на държавата
(държавата, община, юридическо лице, физическо лице)

Община/ДГС/ДЛС/УОГСТП „ДГС ТРЪН“

ПРЕДСТАВИЛ
собственик/ упълномощен представител
ТП „ДГС ТРЪН“ инж. Георги Георгиев, директор
(ведомство, име, фамилия, длъжност)

Дата: 29.11.202

ИЗГОТВИЛ:
инж. Ралица Кострова старши лесничей, ТП „ДГС Трън“
(подпис, име, фамилия, длъжност, месторабота)

№ и дата на удостоверението за упражняване на лесовъдска практика: 14675/29.09.2021г.

Място на издаване: гр. Трън

Отдел	Подотдел	Имот №	Землище	Залесена площ хектари	По лесоустройствен проект, горскостопански план, програма2023..... год.							Запас по лесоустройствен проект, горскостопански план, програма		Предвидено ползване по лесоустройствен проект, горскостопански план, програма
					Състав	Възраст	Пълнота	Средна височина	Среден диаметър	Бонитет	Стопански клас, категория гора	На 1 хектар	На цялата площ	
												куб. м. стояща маса с клони		
1	2	3	4	5	6	7	8	9	10	11	12	13	14	15
173	в1		Бохова	3,1	ббб	80	0,7	20	30	4	БВК	210	1060	270
				2,0	чб4			21	34	3		160	810	200
306	к		Парамун	5,1	бб7	60	0,7	18	16	4	БВК	220	1590	150
				2,2	чб3			17	18	4		100	710	70
427	а		Д. Мелна	8,9	чб8	65	0,7	19	30	3	ЧВК	290	3270	810
				2,2	бб2				26	4		50	730	190
434	щ		Г. Мелна	4,1	чб9	70	0,7	19	30	4	ЧВК	330	1510	300
				0,5	бб1							30	150	20
367	д		Глоговица	1,7	вб5	55	0,8	20	22	1	БВК	200	670	100
				0,7	бб2					3		80	260	40
				0,7	гбр2			14	14	3		40	140	30
				0,2	цр1			18	18	2		20	70	10
					зdb									
					трп									
					брз									

Насока на стопанисване/ Вид на сечта по горскостопански план, програма/	Подробно описание на вида, състоянието на подраста и подлеса	Предложение за ползване				
		Площ	Стояща маса с клони	Насока на стопанисване/ вид на сечта	Процент на ползване	Забележка
		ха	м ³			
16	17	18	19	20	21	22
Възобновяване/ групово-постепенна	бк, цр, здб, ак, гбр	5,1	110 80	санитарна	10	
Отглеждане/ пробирка в гтр		0,15	50	санитарна	100	
Възобновяване/ постепенно-котловинна	бк, здб, трп, брз	8,9	1830 410	принудителна	70%	
Възобновяване/ постепенно-котловинна	бк, брз	0,15	50	принудителна	100	
Отглеждане/ пробирка		3,3	100	санитарна	15	

Указания за съставяне на план-извлечението:

1. План-извлечението се изготвя от физическо лице, вписано в публичния регистър на ИАГ по чл. 235 от ЗГ за дейността „изработване на горскостопански планове и програми и инвентаризацията на горските територии”.
2. План-извлечението се съставя отделно за всеки вид собственост по данните от лесоустройствените проекти, горскостопанските планове или програми, когато има такива, при спазване на изискванията на НСГ и разпоредбите на § 1, т.56 от Допълнителните разпоредби на Закона за горите.
3. Когато в състава на насаждението участват повече от един дървесен вид, разпределението на площта, запаса и размера на ползването по обем се посочват за всеки дървесен вид на отделен ред.
4. Колони № 3 и № 4 не се попълват за държавните гори.
5. Предложението за промяна на вида на сечта/насоката на стопанисване се подава в съответната регионална дирекция по горите, придружено с план-извлечението, обяснителна записка, а за случаите когато предлаганата сеч ще се провежда в част от насаждението и скица. Обяснителната записка включва най-малко – нормативно основание за изготвяне на план-извлечението; подотделите, за които се иска промяната; установени различия в таксационните характеристики и установени вследствие на теренни измервания запаси и ползване; причини, налагащи изготвянето на план-извлечението.
6. Протоколът на комисията по чл.52б, ал.6 или § 3, ал. 6 от НСГ и решението или становището на компетентния орган по околната среда по чл. 52б, ал.7 или §3, ал. 7 от НСГ се прилагат към план-извлечението и стават неразделна част от него, след което план-извлечението се одобрява по реда на чл. 52б, ал. 4 или § 3, ал.4 от НСГ.
7. Когато горскостопанският план или програма е в процес на изработване, насоките за стопанисване се определят с план-извлечение, като в случаите на сключен договор за изработването им план-извлечението се съгласува и с лицето, на което е възложено изработването.
8. Срокът на действие на план-извлечението е съгласно разпоредбите на чл. 52б, ал. 10 от НСГ.
9. Одобреното план-извлечение е неразделна част от съответния лесоустройствен проект, горскостопански план или програма.



ОБЯСНИТЕЛНА ЗАПИСКА

Настоящото план-извлечение е изготвено във връзка с необходимостта да се проведе принудителна сеч и санитарна сеч в съчетание с възобновителна и отгледна сеч.

В подотдел 173 „в1“, в който е предвидена възобновителна сеч, е необходимо, едновременно с нея, да се изведе и санитарна сеч на цялата площ на засегнати от корояд дървета от бял бор и черен бор. Да се вземе предвид, че подотделът не отговаря изцяло на таксационното описание, подадено по ГСП. Съотношението е с превес на черния бор, бонитети са по-високи, съответно запасите и за двата дървесни вида са по-високи. В подотдела е заложена и техническа сеч за противопожарна просека. За санитарната сеч е пуснат сигнален лист с № 254767 /2024г.

В подотдел 306 „к“, в който е предвидена отгледна сеч, е необходимо, едновременно с нея, да се изведе и санитарна сеч за белия бор на площ 0,15 ха. Да се вземе предвид, че подотделът не отговаря изцяло на таксационното описание, подадено по ГСП. Пълнотата е единица, бонитетите са по-високи, съответно запасите и за двата дървесни вида са по-високи, строежът на насаждението е равномерен. За санитарната сеч е пуснат сигнален лист с № 254744 /2024г.

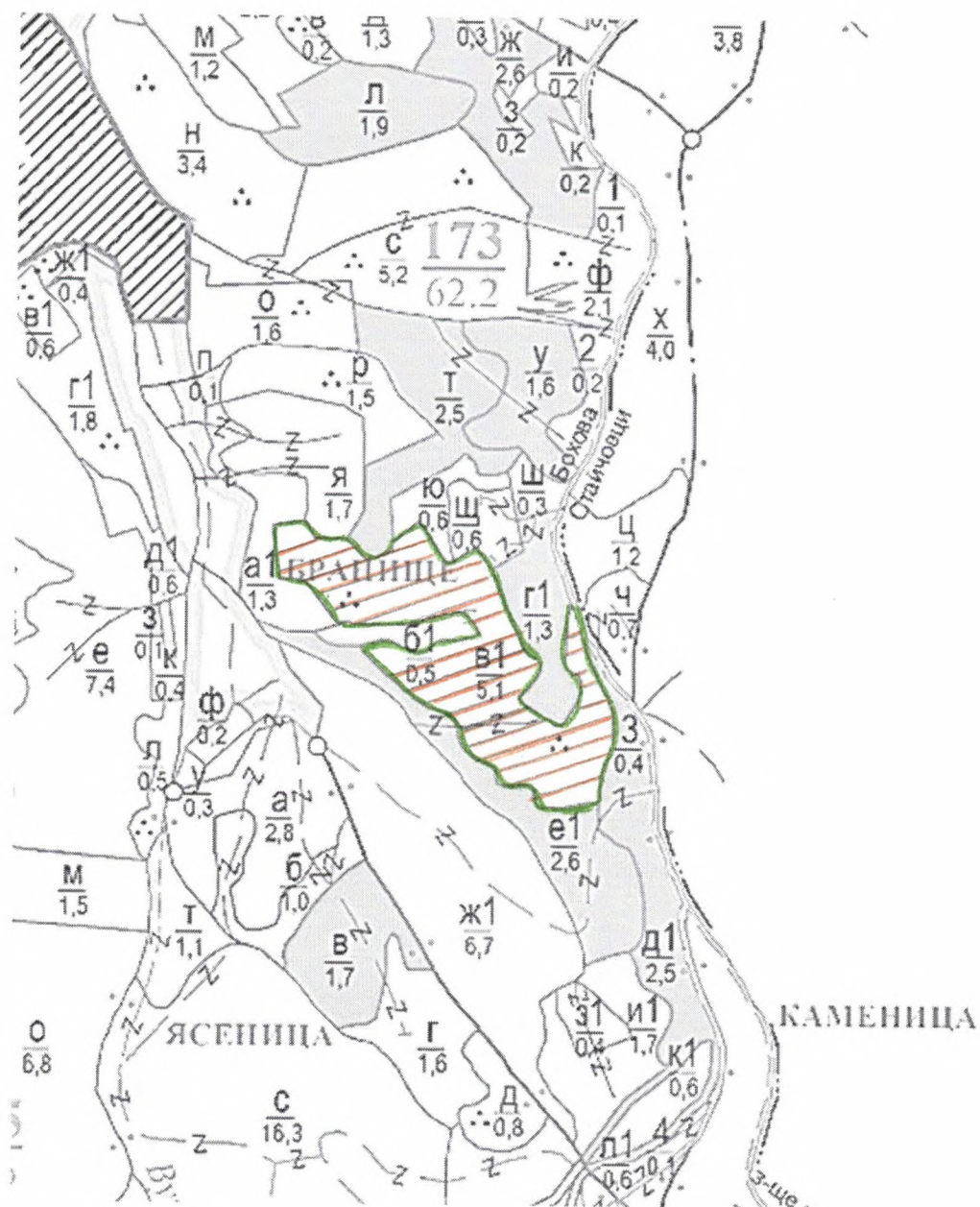
В подотдел 367 „д“, в който е предвидена отгледна сеч, е необходимо, едновременно с нея, да се изведе и санитарна сеч за веймутовия бор на цялата площ. Дървесен състав е, както слева: вб5,цр2,гбр2,здб1,бб,трп. За санитарната сеч е пуснат сигнален лист с № 254778 /2024г.

В подотдел 427 „а“ е необходимо да се изведе принудителна сеч в следствие на ветролом/вал. За принудителната сеч е пуснат сигнален лист с № 254774 /2024г.



В подотдел 434 „щ“, в който е предвидена възобновителна сеч, е необходимо, едновременно с нея, да се изведе и санитарна сеч на площ 0,3 ха за белия бор и принудителна сеч на 0,15 ха за черния бор. За санитарната и принудителната сеч са пуснати съответните сигнални листа № 254771 /2024г. и № 254773 /2024г.

СКИЦА

на подотдел 173 – „в1“
в землището на село Бохова, държавни горски територии

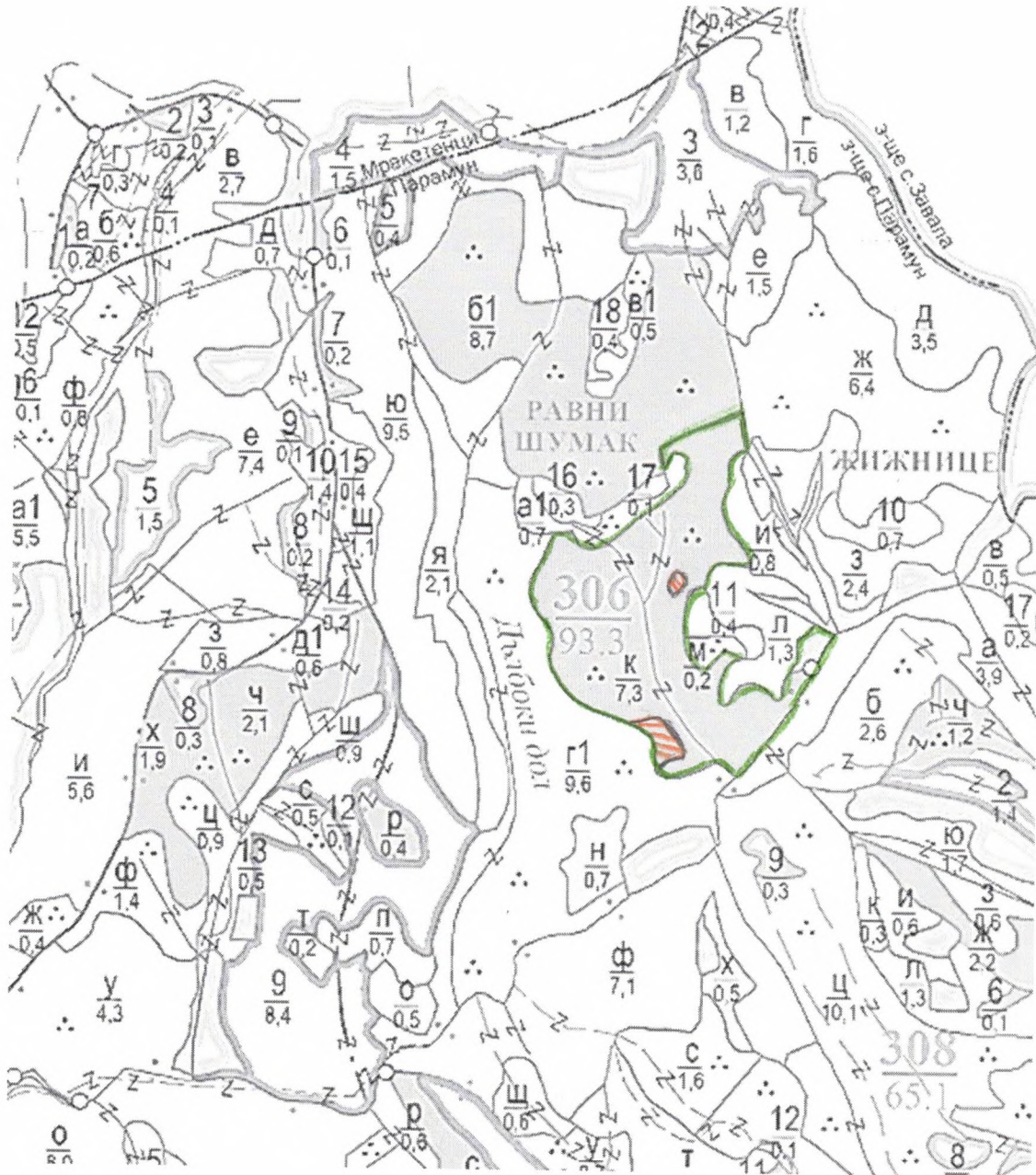


Легенда:



-  граница подотдел
-  санитарна сеч 10%

СКИЦА

на подотдели 306 – „к“
в землището на село Парамун, държавни горски територии

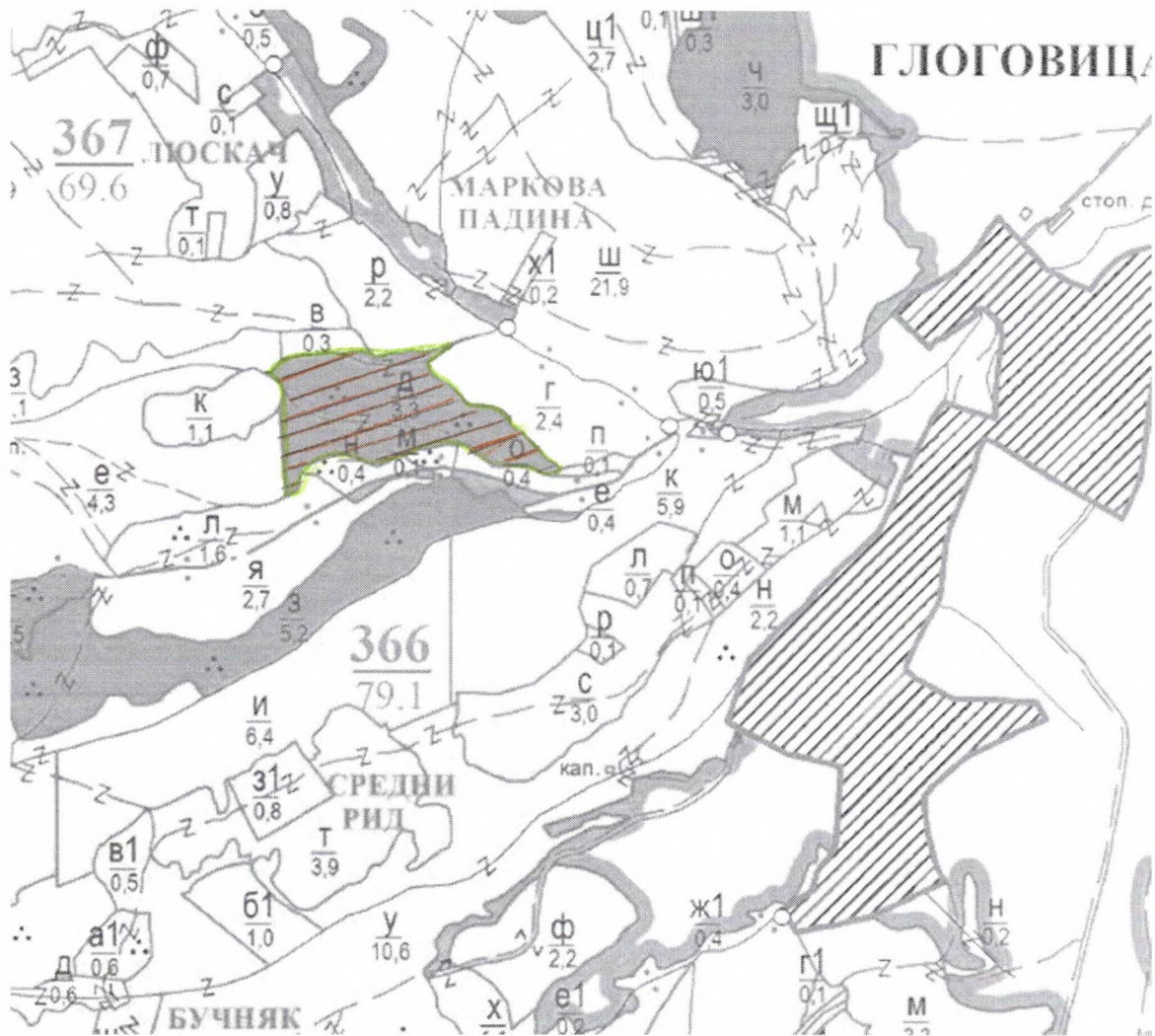


Легенда:



-  граница подотдел
-  санитарна сеч 100%

СКИЦА

на подотдел 367- „Д“
в землището на село Глоговица , държавни горски територии

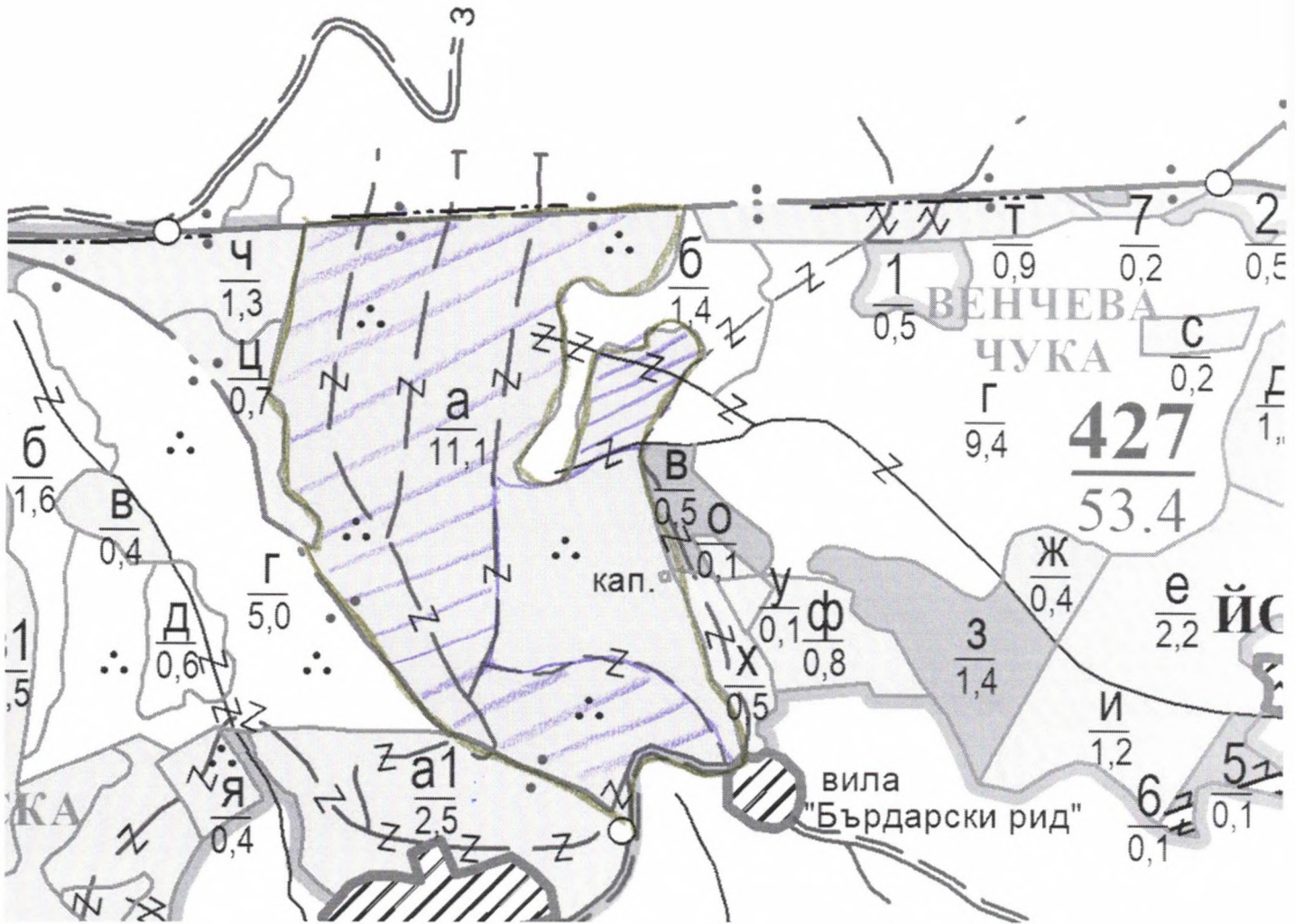


Легенда:



-  граница подотдел
-  санитарна сеч 15%

СКИЦА

на отдел 427 - „а“,
в землището на село Долна мелна, държавни горски територии



Легенда:

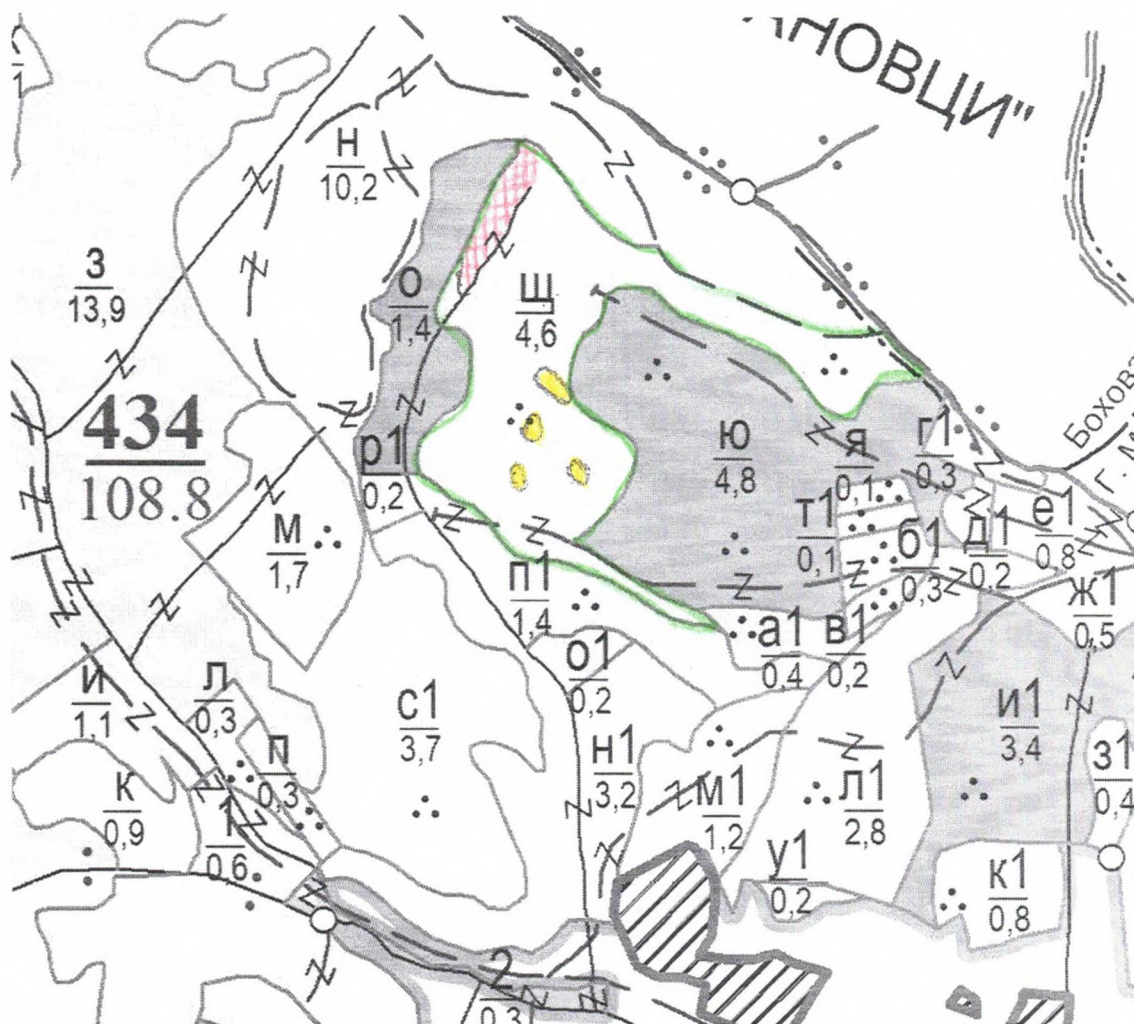
-  граница подотдел
-  принудителна сеч 30%

- 8,9 х 4




СКИЦА

на отдел 434– „щ“,

в землището на село Горна Мелна, държавни горски територии



Легенда:

-  граница подотдел
-  принудителна сеч 100%
-  санитарна сеч 100%

ст. клас: Бялборови култури

землище: с. БОХОВА

група гори: иглолистни

община: ТРЪН

вид гора: 1.3 - Култури от бял бор – извън естеств. зона на разпростр.

категория: специална

функция: ГВКС 2, ГВКС 4, вододайна зона

Натура 2000: извън

собственост: Държавна собственост, Горски територии

равномерен строеж, средно състояние

положение: Мизия - Кр.Ихтим., 1000 м н.в., запад, склон горна част, наклон 21 градуса, ниско-планински

почва: кафява горска ненаситена, глинесто-песъчлива, средно каменлива, рожка, средно дълбока, свежа, върху шисти, среднобогата

тип мест: М-II-1 С-2 (30)

п.с.: Бял бор 4, Черен бор 4, Бук 2, Цер, Акация, 3 бонитет

сегашен състав	уч	площ	пов	прои	възр	пъл	вис	бон	диам	запас - куб.м			ползване - куб.м		
										на 1 ха	без кл.	с клони	%	без кл.	с клони
Бял бор	6	3.1	011с	изк	80	0.7	20	4	30	178	910	1060	-	230	270
Черен бор	4	2.0	/				21	3	34	138	700	810	-	170	200
Акация	-	-	-	-	-	-	-	-	-	-	-	-	-	-	-
Цер	-	-	-	-	-	-	-	-	-	-	-	-	-	-	-
Бук	-	-	-	-	-	-	-	-	-	-	-	-	-	-	-
Бук	8	-	-	изд	15	0.4	3	5	-	-	-	-	-	-	-
Акация	2	-	-				4	5	-	-	-	-	-	-	-
Габър	-	-	-	-	-	-	-	-	-	-	-	-	-	-	-
Цер	-	-	-	-	-	-	-	-	-	-	-	-	-	-	-
Зимен дъб	-	-	-	-	-	-	-	-	-	-	-	-	-	-	-
Всичко										316	1610	1870	25	400	470

неравномерност: пълнота от 0.6 до 0.8, височина от 19 м до 25 м, склопеност 0.7

повреди: 011с = суховършия, силно 10%, загинали 10%
/ = неповредени

насока на стопанисване: **ВЪЗОБНОВЯВАНЕ**

предложение за лесов. намеса: групово-постепенна 25%, техническа за противопожарна просека

залесяване:

по насоки:

почвоподг:

други: пожарна опасност II клас, забранена паша

вид сеч:	година	стояща	лежаща	едра	средна	дребна	е+с+д	дърва	вършина	забележка

Допълнителна информация:

Второстепенна насока - Техническа

подотдел: 306 к ДГС Трън 2022, 2 гсу
стари подотдели: 306:, 306:к
имоти №: 24.50, 125.56

склопена култура 7.3 ха

ст. клас: Бялборови култури землище: с. ПАРАМУН
група гори: иглолистни община: ТРЪН
вид гора: 1.3 - Култури от бял бор – извън естеств. зона на разпростр.
категория: специална
функция: ГВКС 2

Натура 2000: извън

собственост: Държавна собственост, Горски територии
неравномерен строеж, средно състояние

положение: Мизия - Кр.Ихтим., 900 м н.в., югоизток, склон горна част, наклон 23 градуса, ниско-планински

почва: канелена горска обикновена, пясъчливо-глинеца, силно каменлива, рожка, средно дълбока,
суха до свежа, ерозия I ст, площна 80%, върху вулкански туфи, бедна

тип мест: МТЮ-II В-1,12,2 (133)

п.с.: Бял бор 7, Черен бор 3, Цер, Клен, Зимен дъб, Акация, Черна тополя, 3 бонитет

сегашен състав	уч	площ	пов	прои	възр	пъл	вис	бон	диам	запас - куб.м			ползване - куб.м		
										на 1 ха	без кл.	с клони	%	без кл.	с клони
Бял бор	7	5.1	0110	изк	60	0.7	18	4	16	183	1340	1590	-	130	150
Черен бор	3	2.2					17	4	18	83	600	710	-	60	70
Цер	-	-	/	-	-	-	-	-	-	-	-	-	-	-	-
Клен	-	-	-	-	-	-	-	-	-	-	-	-	-	-	-
Зимен дъб	-	-	-	-	-	-	-	-	-	-	-	-	-	-	-
Акация	-	-	-	-	-	-	-	-	-	-	-	-	-	-	-
Черна тополя	-	-	-	-	-	-	-	-	-	-	-	-	-	-	-
Всичко										266	1940	2300	10	190	220

неравномерност: пълнота от 0.6 до 0.9, височина от 15 м до 22 м, склопеност 0.7

повреди: 0110 = снеголом, силно 10%, загинали 10%
/ = неповредени

насока на стопанисване: ОТГЛЕЖДАНЕ
предложение за лесов. намеса: пробирка 10%, в гъстите групи

залесяване:
по насоки:
почвоподг.
други: пожарна опасност I клас, разрешена паша

вид сеч:	година	стояща	лежаща	едра	средна	дребна	е+с+д	дърва	вършина	забележка

насоки:	година	д.вид	почвоподготовка	схема	смесване	фиданки	семена	площ	забележка

подотдел: 367 д ДГС Трън 2022, 2 гсу
стари подотдели: 367:, 367:н
имоти №: 520.5

склопена култура 3.3 ха

ст. клас: Бялборови култури
група гори: иглолистни
вид гора: 9 - Култури от чужди иглолистни видове
категория: специална
функция: ГВКС 2

землище: с. ГЛОГОВИЦА
община: ТРЪН

Натура 2000: извън

собственост: Държавна собственост, Горски територии
равномерен строеж, средно състояние

положение: Мизия - Кр.Ихтим., 850 м н.в., североизток, склон горна част, наклон 12 градуса, ниско-планински

почва: кафява горска ненаситена, глинесто-песъчлива, слабо каменлива, рожка, средно дълбока, свежа до влажна, върху гнайси, среднобогата до богата

тип мест: М-II-1 CD-2,3 (29)

п.с.: Веймутов бор 4, Бял бор 1, Габър 2, Цер 2, Зимен дъб 1, Трепетлика, Бреза, 1 бонитет

сегашен състав	уч	площ	пов	прои	възр	пъл	вис	бон	диам	запас - куб.м			ползване - куб.м		
										на 1 ха	без кл.	с клони	%	без кл.	с клони
Веймутов бор	5	1.7	-	изк	55	0.8	20	1	22	170	560	670	-	80	100
Бял бор	2	0.7	-				20	3		68	220	260	-	30	40
Габър	2	0.7	-	изд			14	3	14	32	110	140	-	20	30
Цер	1	0.2	-				18	2	18	17	60	70	-	10	10
Зимен дъб	-	-	-	-	-	-	-	-	-	-	-	-	-	-	-
Трепетлика	-	-	-	-	-	-	-	-	-	-	-	-	-	-	-
Бреза	-	-	-	-	-	-	-	-	-	-	-	-	-	-	-
Всичко										287	950	1140	15	140	180

неравномерност: склопеност 0.8

насока на стопанисване: ОТТЛЕЖДАНЕ
предложение за лесов. намеса: пробирка 15%

залесяване:

по насоки:

почвоподг:

други: пожарна опасност III клас, разрешена паша

вид сеч:	година	стояща	лежаща	едра	средна	дребна	е+с+д	дърва	вършина	забележка

насоки:	година	д.вид	почвоподготовка	схема	смесване	фиданки	семена	площ	забележка

подотдел: 427 а ДГС Трън 2022, 3 гсу
стари подотдели: 427:, 427:6
имоти №: 36.2

склопена култура 11.1 ха

ст. клас: Черборови култури
група гори: иглолистни
вид гора: 2.3 - Култури от черен бор – извън естеств. зона на разпростр.
категория: специална
функция: защитена зона местообитания, ГВКС 1, ГВКС 2, ГВКС 4

землище: с. ДОЛНА МЕЛНА
община: ТРЪН

Натура 2000: BG0001017 (Кървав камък)

собственост: Държавна собственост, Горски територии
неравномерен строеж, средно състояние

положение: Мизия - Кр.Ихтим., 1200 м н.в., изток, склон горна част, наклон 23 градуса, средно-планински

почва: кафява горска ненаситена, глинесто-песъчлива, средно каменлива, рожка, средно дълбока, свежа, върху шисти, среднобогата

тип мест: М-II-2 С-2 (36)

п.с.: Черен бор 7, Бял бор 1, Бук 1, Зимен дъб 1, Трепетлика, Бреза, 3 бонитет

сегашен състав	уч	площ	пов	прои	възр	пъл	вис	бон	диам	запас - куб.м			ползване - куб.м		
										на 1 ха	без кл.	с клони	%	без кл.	с клони
Черен бор	8	8.9	011с	изк	65	0.7	19	3	30	249	2770	3270	-	690	810
Бял бор	2	2.2					19	4	26	56	620	730	-	160	190
Бук	-	-	/	-	-	-	-	-	-	-	-	-	-	-	-
Зимен дъб	-	-	-	-	-	-	-	-	-	-	-	-	-	-	-
Трепетлика	-	-	-	-	-	-	-	-	-	-	-	-	-	-	-
Бреза	-	-	-	-	-	-	-	-	-	-	-	-	-	-	-
Бук	10	-	-	сем	15	0.3	2.5	4	-	-	-	-	-	-	-
Зимен дъб	-	-	-	-	-	-	-	-	-	-	-	-	-	-	-
Бреза	-	-	-	-	-	-	-	-	-	-	-	-	-	-	-
Трепетлика	-	-	-	-	-	-	-	-	-	-	-	-	-	-	-
Всичко										305	3390	4000	25	850	1000

неравномерност: пълнота от 0.5 до 0.9, склопеност 0.7

повреди: 011с = суховършия, силно 10%, загинали 10%
/ = неповредени

насока на стопанисване: ВЪЗОБНОВЯВАНЕ
предложение за лесов. намеса: постепенно-котловинна 25%

залесяване:
по насоки:
почвоподг:
други: пожарна опасност II клас, забранена паша

вид сеч:	година	стояща	лежаща	едра	средна	дребна	е+с+д	дърва	вършина	забележка

Допълнителна информация:

Каптаж

ст. клас: Черборови култури землище: с. ГОРНА МЕЛНА
група гори: иглолистни община: ТРЪН
вид гора: 2.3 - Култури от черен бор – извън естеств. зона на разпростр.
категория: специална
функция: защитена зона местообитания, ГВКС 1, ГВКС 2, ГВКС 4, вододейна зона

Натура 2000: BG0001017 (Кървав камък)

собственост: Държавна собственост, Горски територии
неравномерен строеж, средно състояние

положение: Мизия - Кр.Ихтим., 1200 м н.в., югозапад, склон горна част, наклон 22 градуса, средно-планински

почва: кафява горска ненаситена, глинесто-песъчлива, слабо каменлива, рохка, дълбока, свежа до влажна, върху шисти, среднобогата до богата

тип мест: М-II-2 CD-2,3 (35)

п.с.: Черен бор 9, Бял бор 1, Бук, Бреза, 2 бонитет

сегашен състав	уч	площ	пов	прои	възр	пъл	вис	бон	диам	запас - куб.м			ползване - куб.м		
										на 1 ха	без кл.	с клони	%	без кл.	с клони
Черен бор	9	4.1	003л	изк	70	0.7	19	4	30	280	1290	1510	-	260	300
Бял бор	1	0.5					19	4		28	130	150	-	20	20
Бук	-	-	/	-	-	-	-	-	-	-	-	-	-	-	-
Бреза	-	-	-	-	-	-	-	-	-	-	-	-	-	-	-
Бук	7	-	-	сем	10	0.3	3	3	-	-	-	-	-	-	-
Бял бор	3	-	-		5		1	5	-	-	-	-	-	-	-
Всичко										308	1420	1660	20	280	320

неравномерност: пълнота от 0.4 до 0.9, диаметър от 18 см до 42 см, склопеност 0.7

повреди: 003л = ветролом, загинали 30%
/ = неповредени

насока на стопанисване: ВЪЗБНОВЯВАНЕ

предложение за лесов. намеса: постепенно-котловинна 20%, техническа за противопожарна просека

залесяване:

по насоки:

почвоподг:

други: пожарна опасност III клас, забранена паша

вид сеч:	година	стояща	лежаща	едра	средна	древна	е+с+д	дърва	вършина	забележка

Допълнителна информация:

Второстепенна насока - Техническа